

משימה 1  
מה זה פיתוח

# מבוא לפיתוח ותכנון מרחבי

---

משימת הגשה חובה בתלקיט 12 שנ"ל  
שנה"ל תשפ"ג – 2022-2023

חיבור ועריכה: רקפת המאירי שפירא



# תלמידים ומורים יקרים

ברוכים הבאים למשימת הפתיחה של נושא הפיתוח והתכנון המרחבי.  
במשימה זו תוכלו ללמוד ולהתנסות בפיתוח ותכנון מרחבי.  
תוכלו לגלות כמה ידע יש לכם בנושא זה, ולהציג את הרעיונות המקוריים שלכם.

## מה במצגת?

- מה זה פיתוח? הסבר ומשימת הגשה 1
- מה זה תכנון מרחבי? הסבר ומשימת הגשה 2
- התנסות בתכנון – משימת הגשה 3
- מושגים עיקריים ביחידה

# מה זה פיתוח?

✓ נסו להסביר במילים שלכם מה עושים כשעושים פיתוח?

✓ נסו להסביר ללא שימוש במילה פיתוח....

ועכשיו

✓ התבוננו בתמונות בשקפים הבאים בהם ניראה רחוב שדרות

רוטשילד בתל אביב ותארו מהו פיתוח

✓ או בסרטון בקישור הבא [Dubai 20 years timelapse](#)

שדרות רוטשילד 1910 לכיוון מערב



שדרות רוטשילד 1911 לכיוון מערב




שדרות רוטשילד 1912 לכיוון מערב



שדרות רוטשילד 1920 לכיוון מערב



שדרות רוטשילד 1920 לכיוון מערב





שדרות רוטשילד 1930 לכיוון מזרח



## שדרות רוטשילד 8-1937 לכיוון מערב מהבימה



שדרות רוטשילד, מתוך סדרת תצלומי אוויר של זולטן קלוגר, 1937-1938

שדרות רוטשילד 1940 לכיוון מזרח



# שדרות רוטשילד 1940 לכיוון מזרח



# שדרות רוטשילד 1950



# שדרות רוטשילד 2011 מהבימה לכיוון מערב



AP Photo/Oded Balilty) מחאת האוהלים בשדרות רוטשילד, 18 ביולי 2011 (צילום:



מחאת האוהלים ברוטשילד | צילום: אורן זיו



מחאת האוהלים בשדרות רוטשילד, 18 ביולי 2011 (צילום: AP Photo/Oded Balilty)



מקור התמונה:

# שדרות רוטשילד 2020 לכיוון מזרח



מקור התמונה:

<https://www.ad.co.il/ad/12087402>



## שדרות רוטשילד 2020 לכיוון מערב



# מה זה פיתוח?

פעולות שנעשות כדי לשפר את רמת החיים ואת איכות החיים.

הפעולות תורמות לפרט, לחברה, לאזור, למדינה.

בתהליכי פיתוח מקימים תשתיות פיזיות, מספקים שירותים, מקדמים את הכלכלה, החברה והתרבות ומביאים לעליה ברמת החיים.


תהליכי פיתוח משנים את הסביבה ולכן יש להם גם השפעות שליליות כמו זיהום, רעש, פגיעה בנוף, בצמחיה ובבעלי חיים.

**נסו להגדיר מהו פיתוח במילים שלכם**

**הביאו דוגמאות שונות למיזמי פיתוח מתחומים שונים**



בואו נדבר  
על זה



# מכירים מושגים חדשים

**תשתיות** – שם כולל למערכות הבסיסיות המאפשרות ליישוב, ארגון או חברה לפעול כיאות ולהתפתח. מערכות התשתיות העיקריות הן מערכת המים, מערכות התברואה (ביוב, פינוי אשפה) מערכות האנרגיה, מערכות התחבורה, מערכות התקשורת ועוד.

**רמת חיים** – האיכות והכמות של הסחורות והשירותים שאנשים יכולים להרשות לעצמם. מודדים את רמת החיים באמצעות סדרה של מדדים מתחומים שונים:

- רמת הכנסה וההוצאות לחודש לנפש
- תנאי הדיור (גודל הדירה, צפיפות, חיבור לחשמל ומים)
- איזה מכשירי חשמל יש בבית
- צריכת מזון
- בעלות על רכב, בעלות על דירה
- הוצאות על תרבות, חוגים, ספורט
- הוצאות זמן וכסף על טיולים, נופש, בילויים

# המלצה למורים לפני ביצוע המשימה

קראו עם התלמידים את השקף הבא והכירו להם את הפרויקטים הבאים:

מנהרות הכרמל בחיפה

פארק אריאל שרון (חירייה)

סגירת "שדה דב" בתל אביב

שדה התעופה "אילן רמון"

אגמון החולה

מסילת רכבת לבית שאן

חממה טכנולוגית

הסבירו לתלמידים את משמעות הפרוייקט מבחינת פיתוח ותכנון מרחבי

# לפניכם דוגמאות לתהליכי פיתוח מתחומים שונים:

תשתיות פיזיות, שירותים, כלכלה, איכות הסביבה, חברה ותרבות

**בחרו שלוש דוגמאות שאינכם מכירים ובררו במה מדובר.**

אוניברסיטה	אזור תעשייה כבדה	בית חולים	בית מלון	בית ספר יסודי	חוף רחצה מוסדר
חממה טכנולוגית	מגדל משרדים	מפעל מזון	מוזיאון לאומנות	פארק אריאל שרון (חירייה)	מנהרות הכרמל בחיפה
נמל אשדוד	חברת הייטק	אגמון החולה	אולם מופעים	סגירת "שדה דב" בתל אביב	סלילת "כביש 6"
מסלולי אופניים	מסילת רכבת לבית שאן	קניון	שדה התעופה "אילן רמון"	מרכז מיון זבל שכונתי	שמורת טבע לצמחים מוגנים


# משימת הגשה 1



מיינו את הדוגמאות מהשקף הקודם לטבלה לפי נושאים.  
שימו לב:

דוגמא אחת יכולה להתאים לכמה נושאים.  
מספר הפריטים בעמודות לא חייב להיות שווה.

חברה ותרבות	איכות סביבה	כלכלה	שירותים	תשתיות פיזיות



סיימתם את המשימה הראשונה  
מוזמנים לעבור למצגת הבאה  
משימה 2 – מה זה תכנון